


Jako majitel parc. č. 32 v k.ú. Otradov
souhlasím s umístěním vodovodního řadu dle
zákresu na této situaci.
Tento souhlas slouží pro územní řízení a stavební povolení.

Otradovský Josef
Otradov 71
53943 Otradov

v OTRADOVĚ dne 23.6.2021


.....
podpis, razítko

Legenda:

Navrhovaný vodovod



Trasa vodovodu



Dotčený pozemek



Katastrální mapa (hranice pozemků)

Ostatní inženýrské sítě



Plynovod



Telekomunikační kabel místní



Kabely VO





El. vedení VN



El. vedení NN

S



Vypracoval:	Jitka Pavlíková	 VS Chrudim <small>Vodárenská společnost Chrudim, a.s.</small> VS Chrudim, a.s., Novoměstská 626, 537 01 Chrudim tel. 469 669 911, vschrudim@vschrudim.cz				
Kontroloval:	Bc. David Šavelka					
Odpovědný projektant:	Ing. Martin Soudek, Ph.D.					
Kraj:	PARDUBICKÝ	O.ú. / Mě.ú.:	Otradov	Místo stavby:	Otradov	
Investor:	Obec Otradov	Datum :	05/2021	Číslo zakázky :		
Název akce:	VODOVOD OTRADOV			Stupeň :	DUR	Číslo paré:
Název výkresu:				Formát:		
				Měřítko:	1:500	
				Číslo výkresu:		
Situace umístění vodovodu na p.p.č. 32 v k.ú. Otradov						
TENTO VÝKRES A JEHO PŘÍLOHY JSOU NAŠÍM DUŠEVNÍM VLASTNICTVÍM, NESMÍ BÝT BEZ NAŠEHO PŘEDCHOZÍHO PÍSEMNÉHO SOUHLASU KOPÍROVÁNY, ROZMNOŽOVÁNY ANI ZPŘÍSTUPNĚNY JINÝM OSOBÁM NEBO FIRMÁM						

k. ú. Otradov

Řad V2-1
PE 90

Řad V

Řad V2
PE 110

Řad V2-2
PE 90

Mlýnský potok 1488/2

32

35

37

36

28/6

34

28/7

208

98

209

97

33

99

28/3

118

32

1502

31

1214/2

213

100

101

30

102

29

1330/3

28/1

2/4